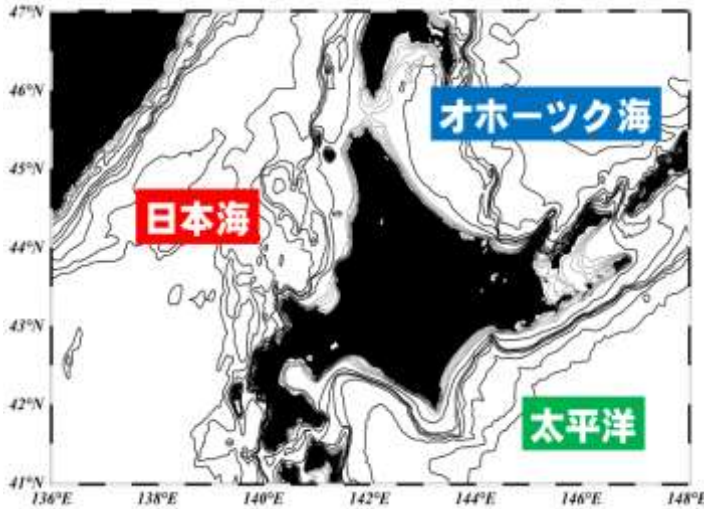


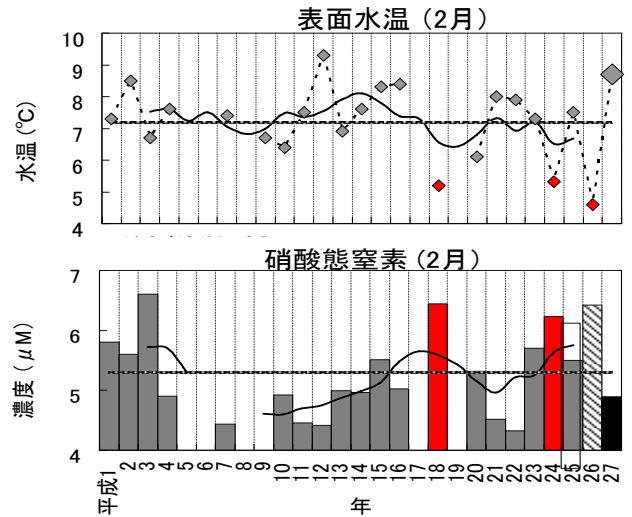
北海道の海を調査しています！

北海道立総合研究機構 水産研究本部 中央水産試験場


北海道には特徴のある3つの海があり、これらの海がさまざまな海の幸を私たちに与えてくれています。これらの海の幸の情報やそれぞれの海の状態を把握するため、水産試験場では、20年以上の長期にわたり調査船による調査を実施しています。これらの情報は縁の下の力持ちとして、様々な形で提供され、利用されています。北海道を取り巻く海と調査船での調査について、ご紹介します。



北海道を取り巻く海




せたな沖観測点での栄養塩濃度と表面水温



CTDセンサー部分

海洋観測機器と観測風景



2016年5月の釧路沖の流れの観測結果(北辰丸)



計量魚群探知機の制御部(上) 船底に設置されたセンサー(下)と、実際の調査での断面図(右)

