

海況速報

令和4年度 第6号 (通算 No.210)
令和5年3月3日
北海道立総合研究機構 水産研究本部



内容についてのお問い合わせは
中央水産試験場 海洋環境グループ
Tel 0135-23-4020
ckaiyou@hro.or.jp

2月上旬～下旬の海況

☆日本海海域

対馬暖流（指標：100m 層水温 5℃以上）が日本海を順調に北上しています。また、岩内湾西方には暖水渦（指標：200m 層水温 5℃以上）があり、渦周辺では流れが速くなっています。

対馬暖流の流量は、昨年10月では平年の2割程度とかなり少ない状況でしたが、ほぼ平年並みまで回復しました（*1）。

表面水温は3～7℃で、ほぼ平年並みです（水温偏差表参照）。せたな沖では100m層水温が平年よりも3～4℃高い地点がみられます（水温偏差表参照）。

余市における旬平均水温は、1月中旬は「やや高い」でしたが、その後低下し、2月中下旬では「やや低い」になっています。

☆道東太平洋海域

道東海域は広く沿岸親潮（指標：水温 3℃以下）に覆われています。えりも岬沖の最も南の海域では黒潮系北上暖水（指標：水温 6℃以上）が分布しています（*2）。

水温はほぼ平年並みですが、黒潮系北上暖水（指標：水温 6℃以上）の張り出す白糠沖で平年よりも2～3℃高くなっています（水温偏差表参照）。

☆道南太平洋海域

沿岸親潮がえりも岬を越え噴火湾湾口部付近まで達しています（指標：海面水温 3℃以下）。一方、津軽暖流（指標：水温 6℃以上）の流出形態は、この時期としては珍しく、渦モードから沿岸モードへ移行中です（*3）。

水温は、ほぼ平年並みの海域が広くみられます（水温偏差表参照）。

資料	観測期間	観測海域
稚内水試（北洋丸）	2023/2/7 - 2/13	（道北道西日本海域）
釧路水試（北辰丸）	2023/2/14 - 2/23	（道東道南太平洋海域）

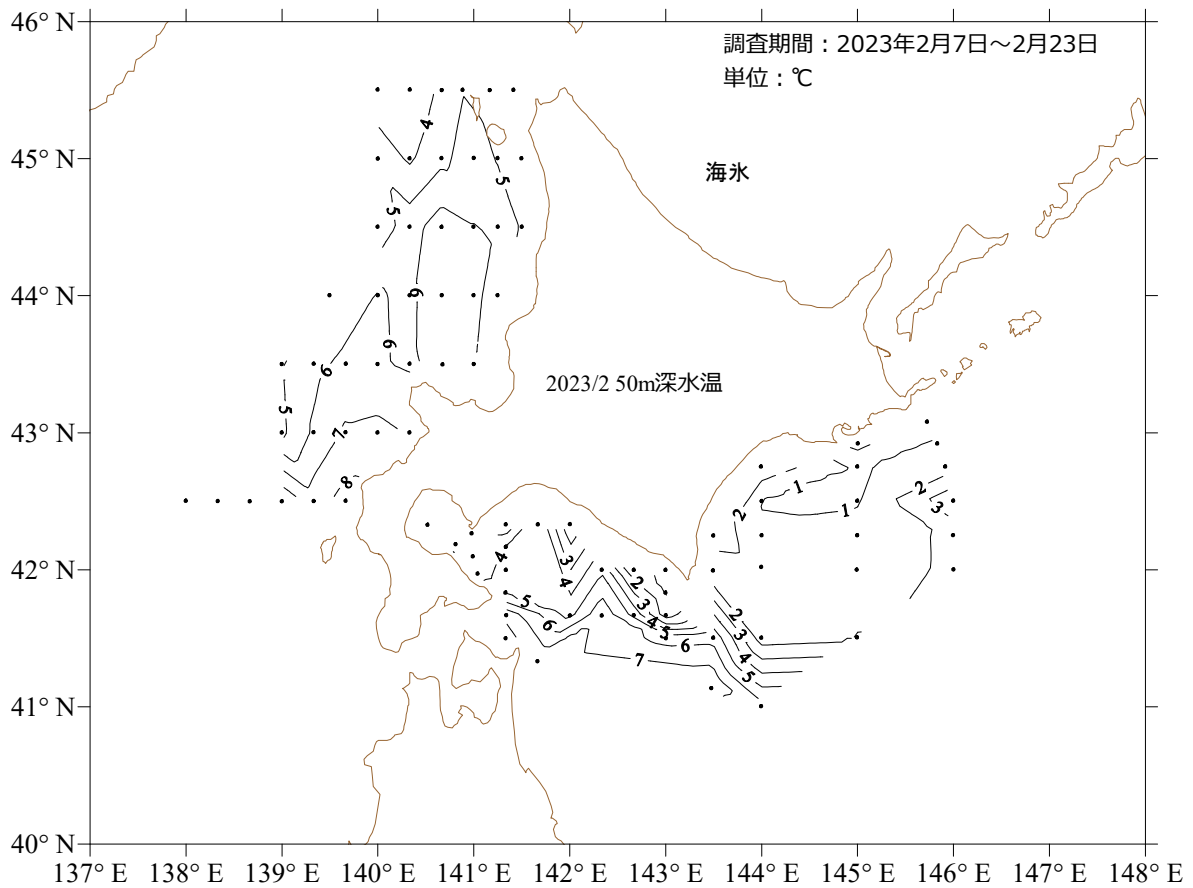
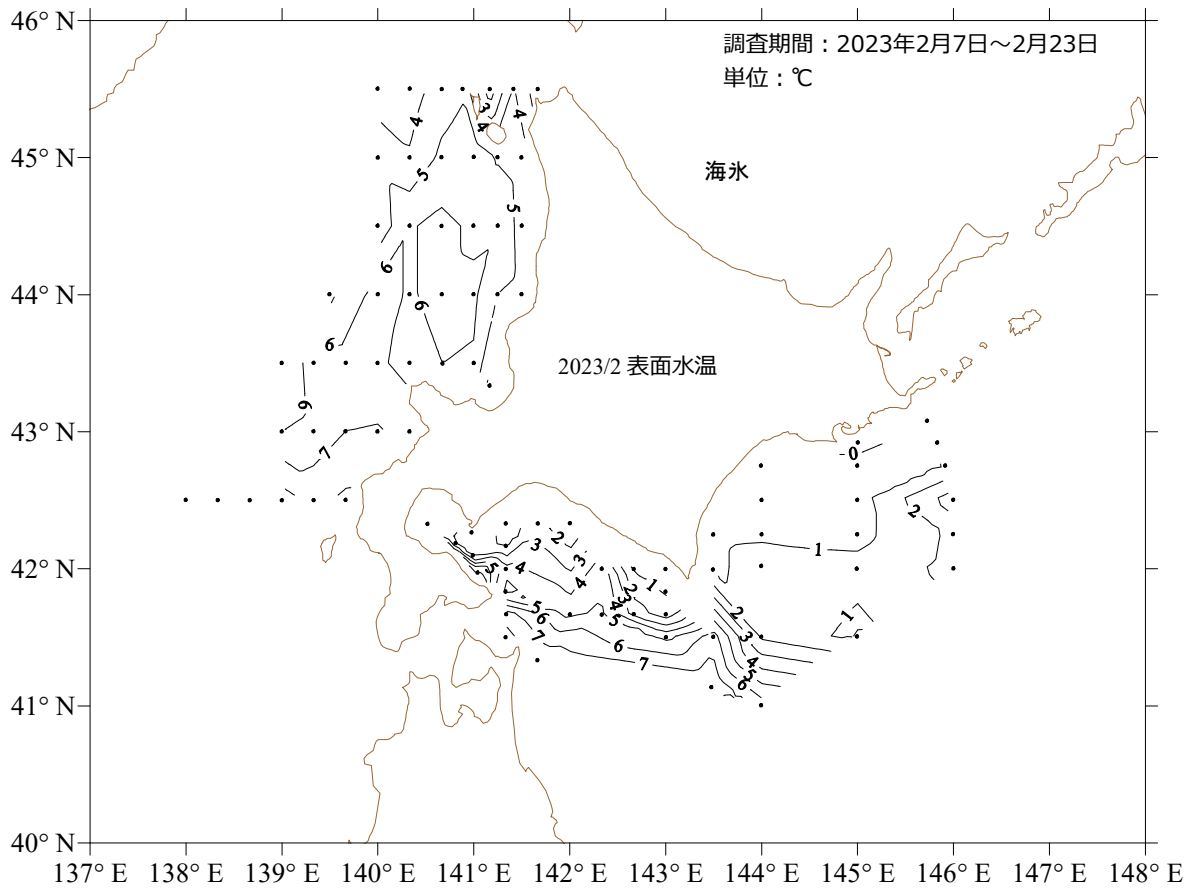
*1:別紙「日本海水温情報」もあわせてご覧ください

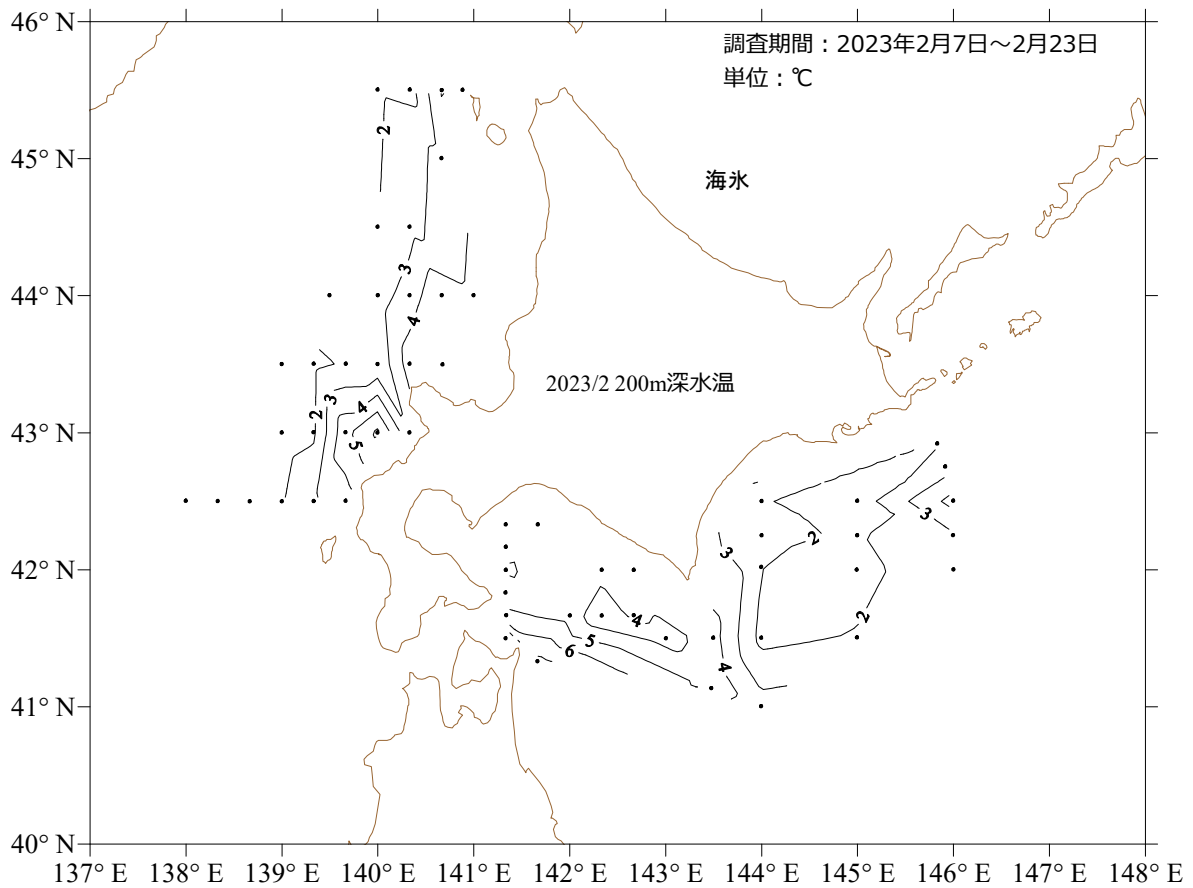
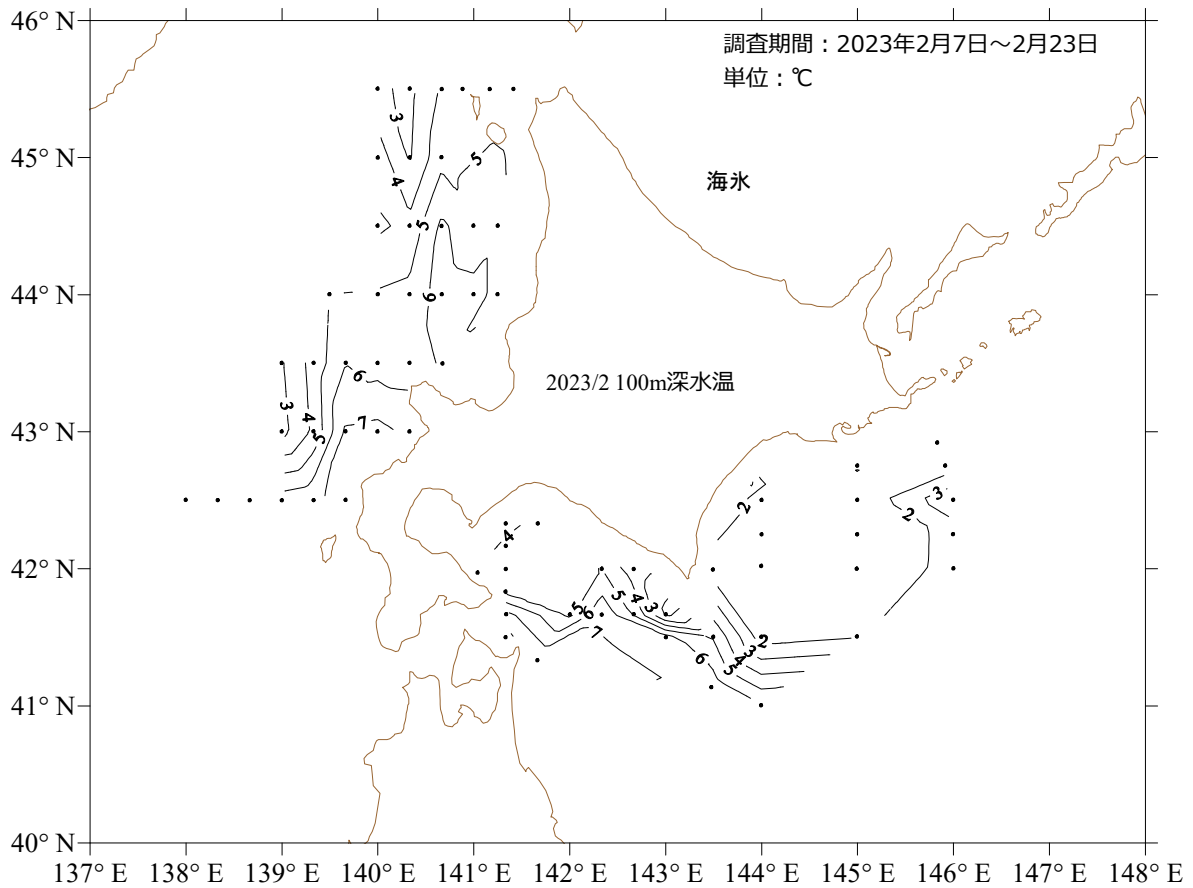
<http://www.hro.or.jp/list/fisheries/research/central/section/kankyou/sokuhou/index.html>

*2:別紙「本道太平洋沖合海流情報」もあわせてご覧ください。

<http://www.hro.or.jp/list/fisheries/research/central/section/kankyou/sokuhou/index.html>

*3: 津軽暖流が津軽海峡から襟裳岬まで大きく張り出してから南下している状態を「渦モード」と呼びます。これに対して、津軽暖流が青森県尻屋埼からすぐ岸沿いに三陸方面へ南下している状態を、津軽暖流の「沿岸モード」と呼んでいます。





水温偏差表

2023年2月
 累年平均<平成元年(1989)~平成30年(2018)>からの水温偏差(°C) /は欠測または海底
 日本海 オホーツク海

45-30N	J18	J17	J16	J15	J14	J13	J12	J11
0m	/	0.2	-0.2	0.3	0.3	-2.1	0.9	0.0
50m	/	-0.3	-0.9	-0.3	0.0	0.3	0.1	/
100m	/	0.2	-0.8	-0.1	0.1	0.1	-0.1	/
200m	/	0.3	-0.3	1.7	0.1	/	/	/

44-30N	J27	J26	J25	J24	J23	J22	J21
0m	/	-0.7	1.0	1.1	0.6	0.8	0.0
50m	/	-1.1	0.4	1.1	0.5	0.4	0.1
100m	/	-1.0	-0.6	0.9	-0.1	0.5	/
200m	/	-0.7	-0.1	/	/	/	/

43-30N	J39	J38	J37	J36	J35	J34	J33	J32	J31
0m	/	0.4	1.2	0.9	-0.2	-0.7	-0.2	-0.1	-1.5
50m	/	0.5	0.6	0.9	-0.2	-0.5	-0.1	-0.1	/
100m	/	-0.6	0.3	1.6	0.0	-0.3	0.1	/	/
200m	/	-0.1	0.1	0.3	-0.2	1.4	0.9	/	/

42-30N	J47	J46	J45	J44	J43	J42	J41
0m	/	2.1	2.4	1.9	2.2	0.7	0.9
50m	/	2.3	2.8	1.8	3.3	0.3	1.0
100m	/	0.3	4.2	2.9	3.1	0.9	0.8
200m	/	0.3	0.8	0.6	0.6	0.5	0.4

41-30N	J58	J57	J56	J55	J54	J53	J52	J51
0m	/	/	/	/	/	/	/	/
50m	/	/	/	/	/	/	/	/
100m	/	/	/	/	/	/	/	/
200m	/	/	/	/	/	/	/	/

津軽海峡

	J63	J62	J61
0m	/	/	/
50m	/	/	/
100m	/	/	/
200m	/	/	/

道南太平洋

白老沖	D11	DH05	D21	DH02	D31	D41
0m	-0.8	-0.9	1.5	0.5	2.2	0.4
50m	-1.0	0.6	1.1	0.9	1.4	-0.1
100m	-0.5	0.5	0.2	-0.1	1.1	-0.1
200m	0.6	0.7	-0.6	0.2	0.2	-0.1

浦河沖

	D24	D33	D42
0m	2.0	2.1	0.9
50m	1.2	1.3	0.4
100m	0.6	0.1	0.4
200m	-0.1	0.5	0.0

オホーツク海

浜頓別沖	O11	O12	O13	O14	O15
0m	/	/	/	/	/
50m	/	/	/	/	/
100m	/	/	/	/	/
200m	/	/	/	/	/

紋別沖	O21	O22	O23	O24	O25	O26
0m	/	/	/	/	/	/
50m	/	/	/	/	/	/
100m	/	/	/	/	/	/
200m	/	/	/	/	/	/

網走沖	O31	O32	O33	O34	O35	O36
0m	/	/	/	/	/	/
50m	/	/	/	/	/	/
100m	/	/	/	/	/	/
200m	/	/	/	/	/	/

知床岬沖	O41	O42	O43	O44	O45	O46
0m	/	/	/	/	/	/
50m	/	/	/	/	/	/
100m	/	/	/	/	/	/
200m	/	/	/	/	/	/

道東太平洋

白糠沖	P31	P32	P33	P34	P35	P36
0m	0.5	0.1	-0.5	0.0	-0.6	3.4
50m	0.3	-0.3	-0.6	-0.7	-1.3	2.9
100m	/	-0.1	-0.7	-0.8	-1.3	2.7
200m	/	-0.4	-0.3	-0.7	-1.0	-0.1

厚岸沖	P21	P22	P23	P24	P25	P26	P27
0m	-0.1	0.3	-0.6	-1.4	-1.0	-2.9	/
50m	-0.1	0.3	-0.7	-1.1	-1.5	-2.0	/
100m	/	-0.2	-0.9	-1.1	-1.8	-1.8	/
200m	/	/	-0.8	-0.7	-1.2	-1.1	/

根室半島沖

	P11	P12	P13	P14	P15	P16	P17	P18
0m	0.1	-0.1	-0.3	1.9	0.0	-0.2	/	/
50m	0.0	-0.3	-0.4	1.9	-0.1	-0.3	/	/
100m	/	-0.4	-0.7	1.7	-0.3	-0.5	/	/
200m	/	0.0	0.1	1.8	0.0	0.1	/	/

