

海況速報

平成4年度 第3号 (通算 No.27)
平成4年9月8日
北海道立水産試験場

7月下旬～8月上旬の海況

【日本海海域】

表面水温は宗谷海峡西口の16～18℃台から津軽海峡西口の22～23℃台の範囲にあり、日本海全体では昨年、一昨年よりも1～2℃低くなっています。50m層および100m層では、一部雄冬から苫前の沿岸寄りの50m層に18～19℃の温度がみられるのを除いて、昨年および一昨年とほぼ同程度の水温分布となっています。昨年あった積丹半島沖の暖水塊は今年は出現していません。

余市における沿岸水温は7月上・中旬は平年よりやや高めで推移していましたが、下旬以降は例年より約1℃低めとなっています。

【オホーツク海域】

沿岸域では宗谷暖流が知床半島まで達し、表面水温は16～18℃の範囲にあり、昨年とほぼ同程度、一昨年に較べて2～3℃低めとなっています。また、沖合には中冷水があり、50m層以深にはマイナスの水温がみられます。

【太平洋海域】

道南太平洋海域での水温はいずれの層も昨年より2～3℃低い値を示していました。とくに50～100m層では沿岸寄りに5℃以下の低い温度が残っていました。なお、道東太平洋海域では昨年、一昨年ともこの時期の観測は行っていません。

資 料 [観測期間]

稚内水試 (北洋丸)	平成4年8月1日～同8月3日 (道北日本海海域)
稚内・網走水試 (北洋丸)	平成4年7月28日～同7月30日 (オホーツク海域)
釧路水試 (北辰丸)	平成4年7月26日～同7月30日 (道東太平洋海域)
函館水試 (金星丸)	平成4年7月27日～同7月29日 (道南太平洋海域)
中央水試 (おやしお丸)	平成4年8月3日～同8月6日 (道央～道南日本海海域)

☆お詫び☆ 前回平成4年度第2号 (通算No.26) の道東太平洋の表面水温分布の記載に一部不備がありました。新たに作成した図をお送りいたしますのでご面倒をおかけしますがお差し替え願います。

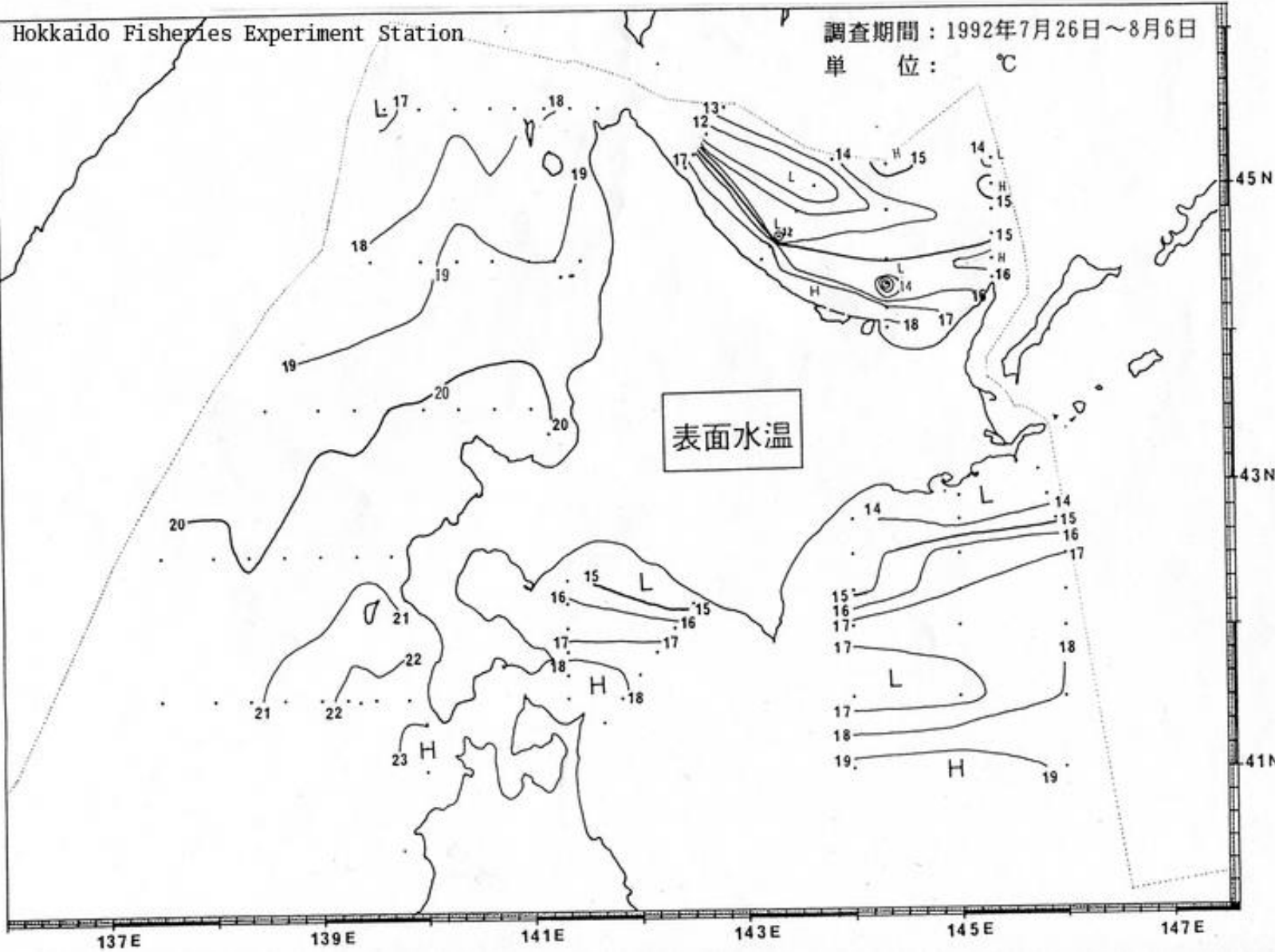
(中央水試 海洋部)

Hokkaido Fisheries Experiment Station

調査期間：1992年7月26日～8月6日

単位：℃

表面水温



137 E

139 E

141 E

143 E

145 E

147 E

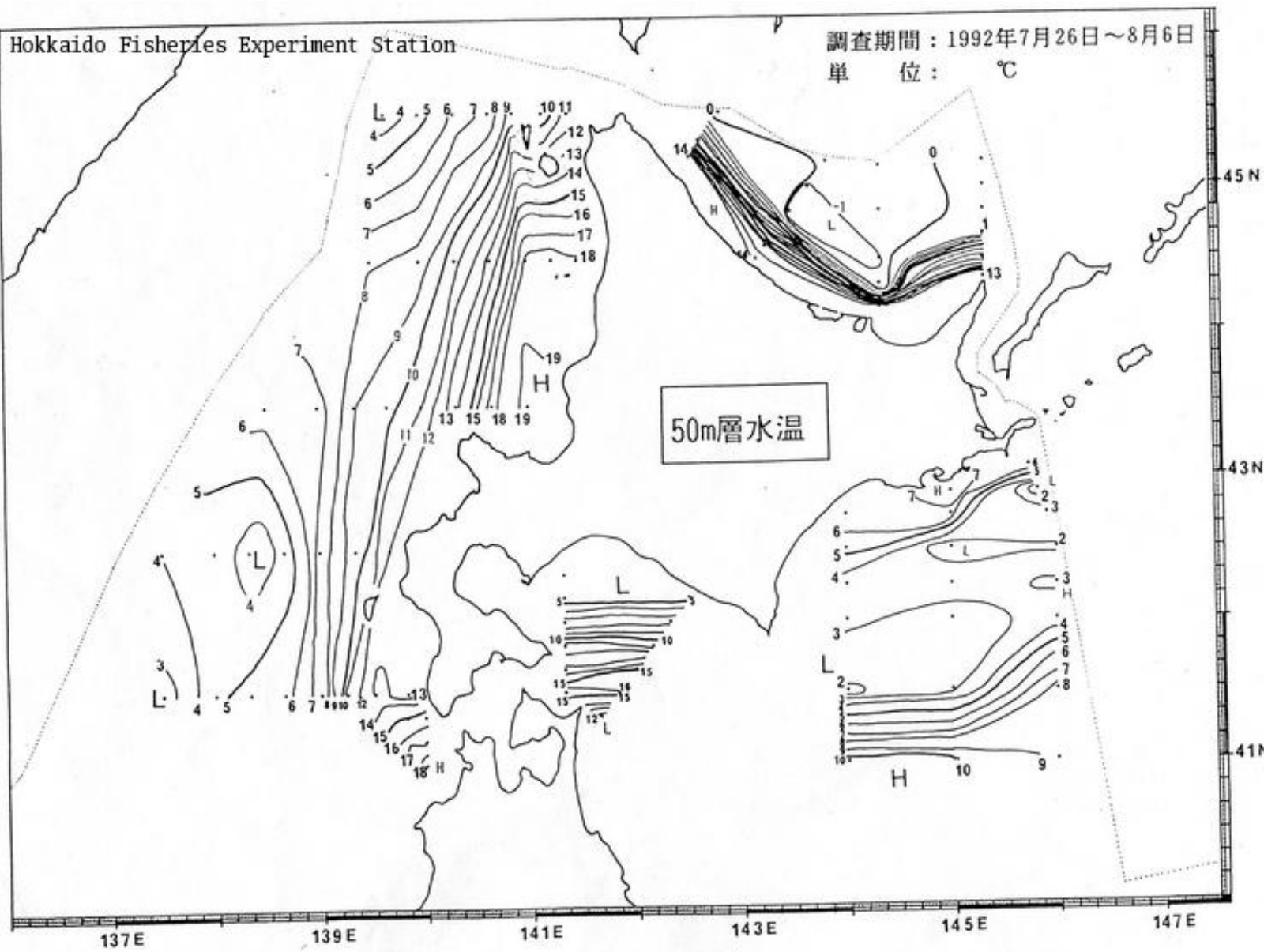
45 N

43 N

41 N

Hokkaido Fisheries Experiment Station

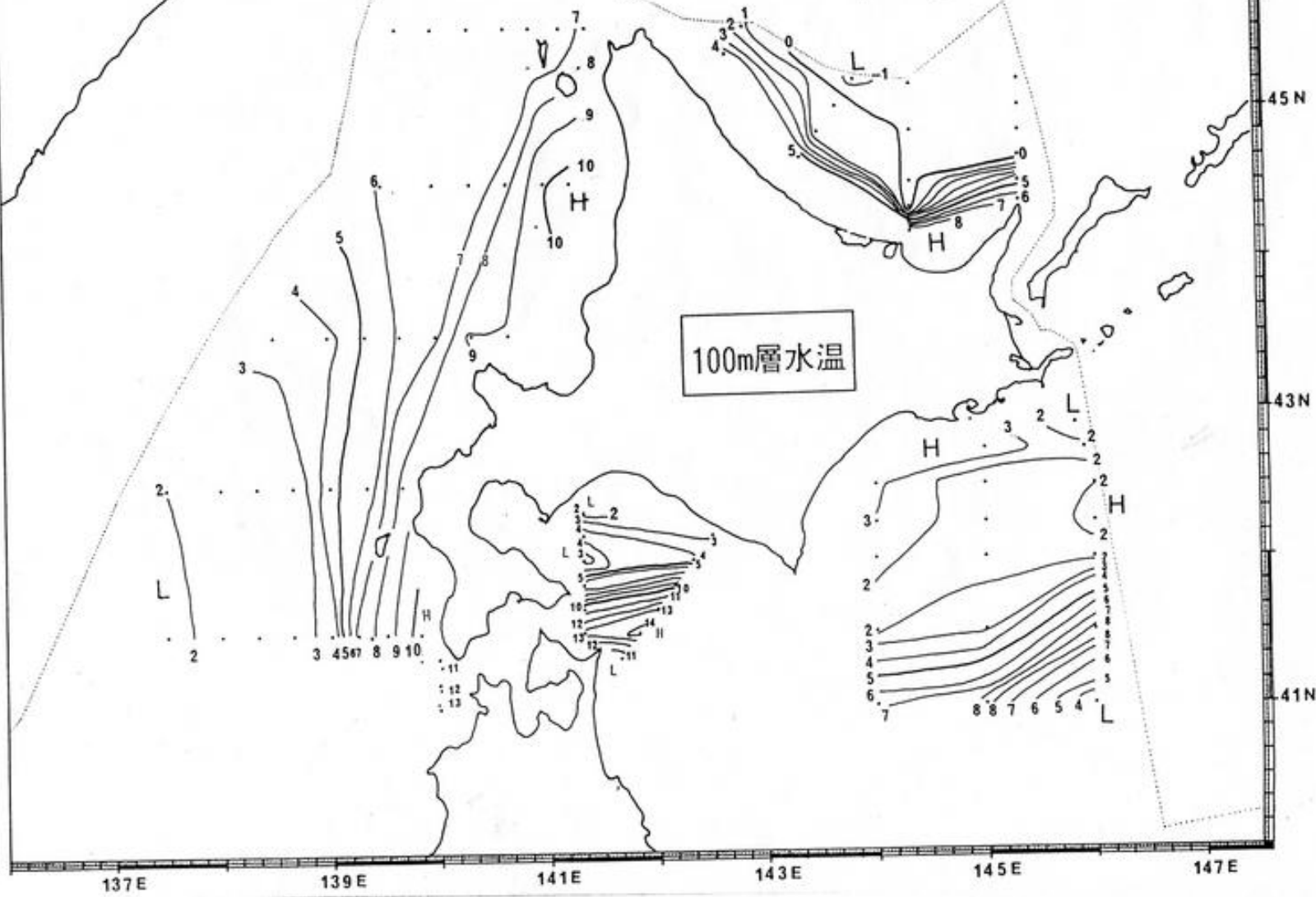
調査期間：1992年7月26日～8月6日
単位：℃



Hokkaido Fisheries Experiment Station

調査期間：1992年7月26日～8月6日

単位：℃



Hokkaido Fisheries Experiment Station

調査期間：1992年7月26日～8月6日
単 位：℃

